APROBADO DEFINITIVAMENTE en sesión de fecha 18 DIC 2015 por la Comisión Regional de Ordenación del Territorio y Urbanismo

PUBLICADO en el Boletín Oficial de Cantabria de fecha 7 ABR 2016

El Secretario,

CATASTRO

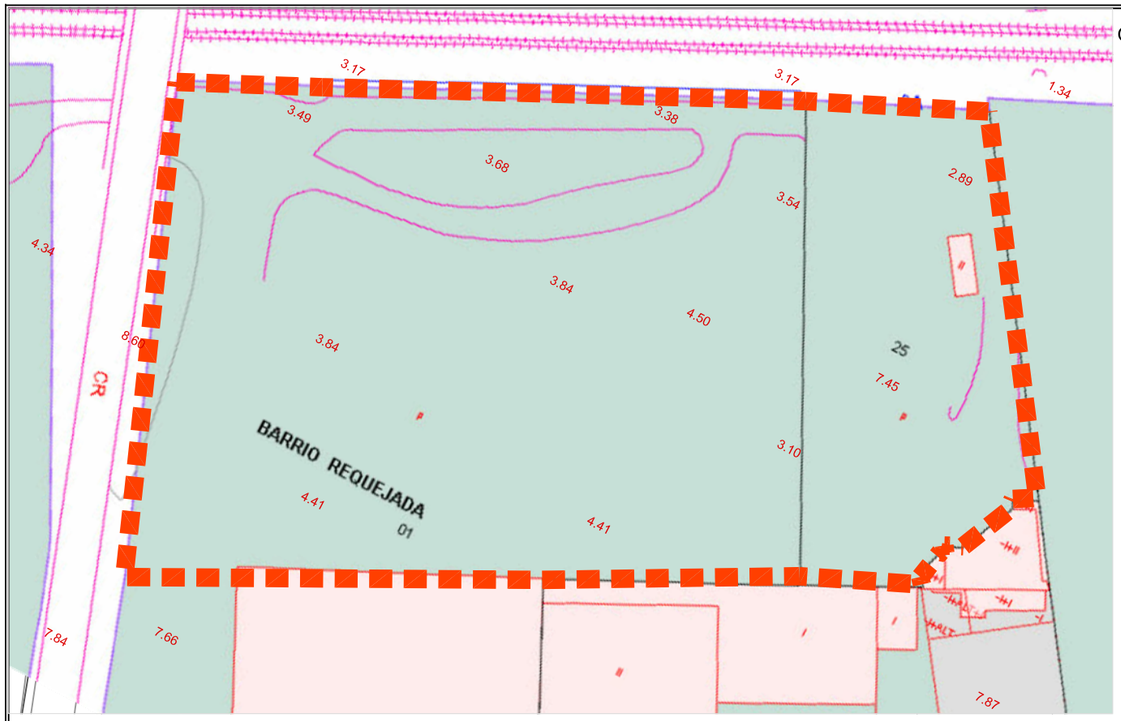

ABASTECIMIENTO

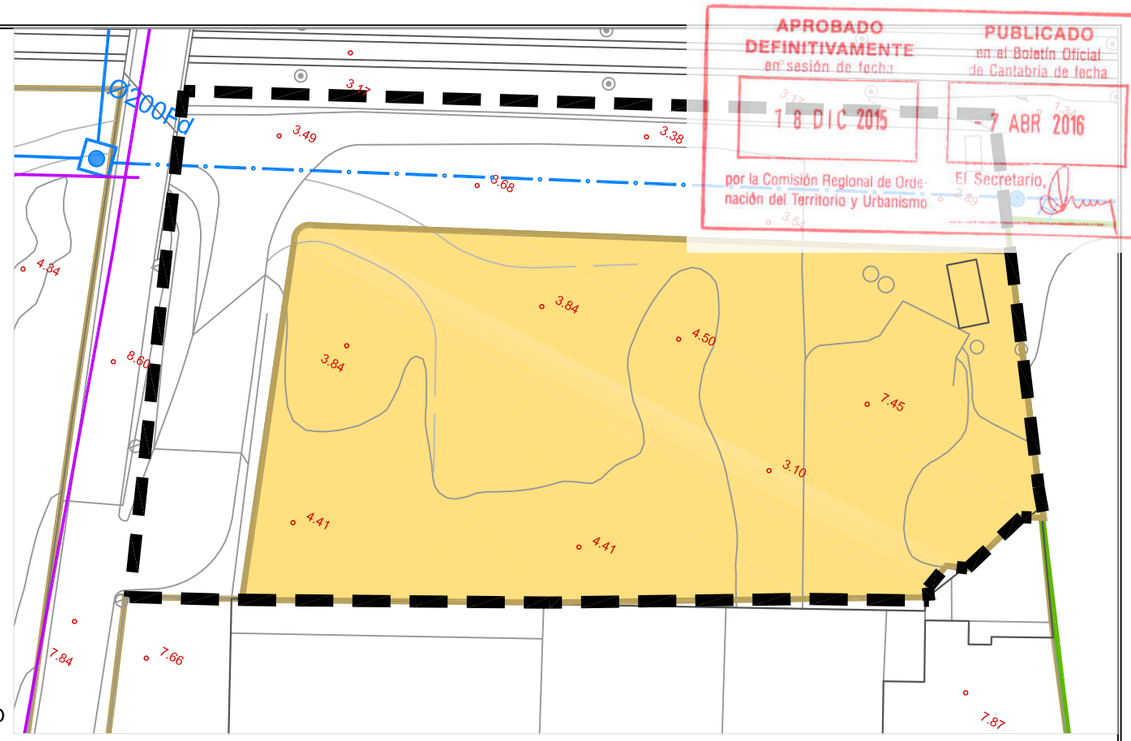

REPLANTEO

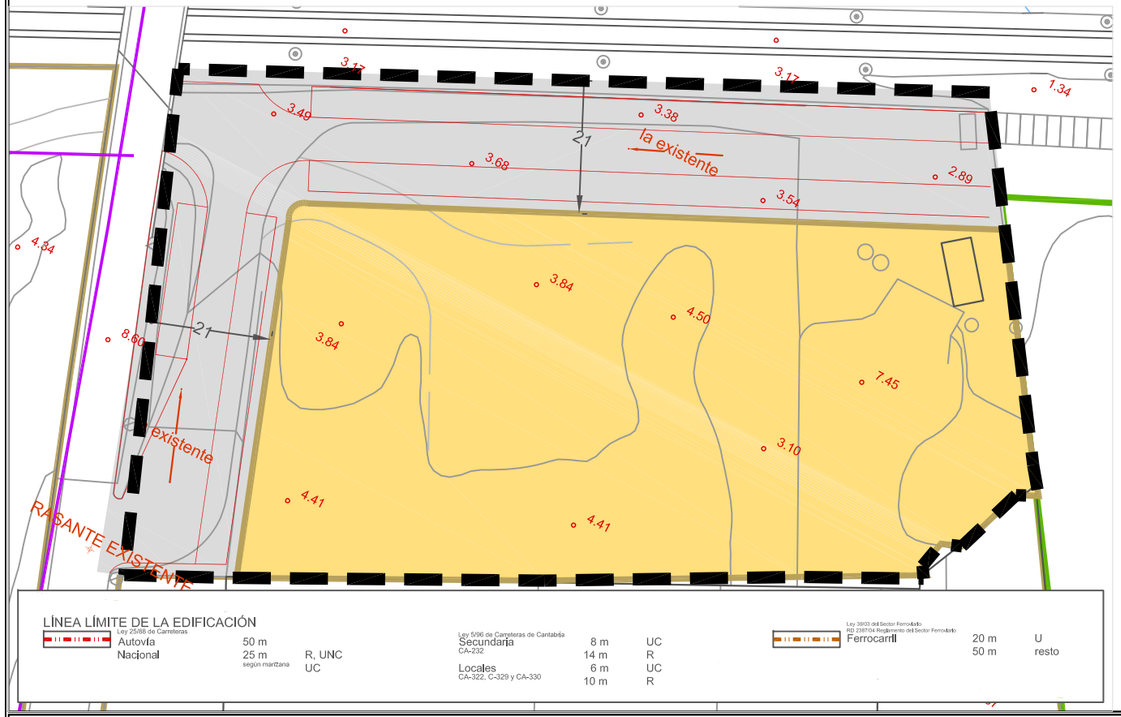

SANEAMIENTO Y PLUVIALES

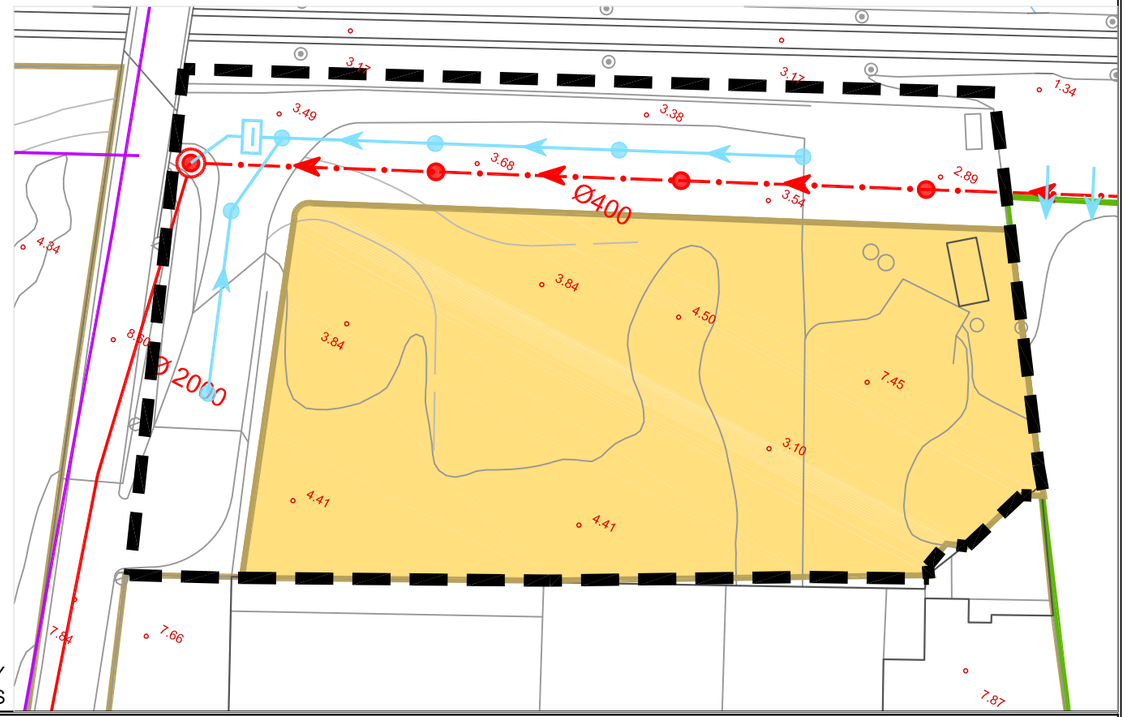

LÍNEA LÍMITE DE LA EDIFICACIÓN

Ley 25/88 de Carreteras			
Autovía	50 m		
Nacional	25 m (según martzana)	R, UNC	
		UC	
Ley 5/96 de Carreteras de Cantabria			
Secundaria CA-232	8 m	UC	
	14 m	R	
Locales CA-322, C-329 y CA-330	6 m	UC	
	10 m	R	
Ley 39/03 del Sector Ferroviario; RD 2387/04 Reglamento del Sector Ferroviario			
Ferrocarril	20 m	U	
	50 m	resto	

- Delimitación Ámbito de Actuación
- 21.83 Cota altimétrica (levantamiento topográfico mayo07). Rasantes
- Parcelación indicativa
- Superficie lucrativa propuesta
- Equipamiento propuesto (EQ)
- Zona de Espacios Libres propuesta (ZEL)
- Red de abastecimiento existente con diámetro en mm y material tubería
- Red de abastecimiento a sustituir con diámetro en mm y material tubería
- Red de abastecimiento propuesta con diámetro en mm y material tubería
- Llave de corte
- Conexión a red general
- H Hidrante (separación≤150 m)
- Red de gas existente
- Red de gas propuesta
- Acometida particular
- Red de saneamiento existente con diámetro en mm
- Red de saneamiento a sustituir con diámetro en mm
- Red de saneamiento propuesta con diámetro en mm
- Arqueta red de saneamiento
- Pozo (separación≤50 m)
- Cámara de descarga
- EBAR (Estación de Bombeo de Aguas Residuales)
- Conexión a red general
- Red de pluviales
- Bordillo separado que permite la escorrentía al terreno
- Separador de hidrocarburos previo (al vertido a cauce, o conexión a red de saneamiento o al uso como riego)
- Conjunto imbornales y pozo (separación≤30 m)
- Línea aérea de media tensión existente

AYTO. POLANCO CANTABRIA

PLAN GENERAL DE ORDENACIÓN URBANA
TEXTO REFUNDIDO TRAS LA APROBACIÓN DEFINITIVA

enero 2016

PLANO O.8.1

Ordenación detallada
AA M1

PROES

ESCALA 1/1.000 ORIGINAL A0 — 0 5 10 25